

DECONSTRUCTION MAISON ETCHARTIA A HALSOU (64480)

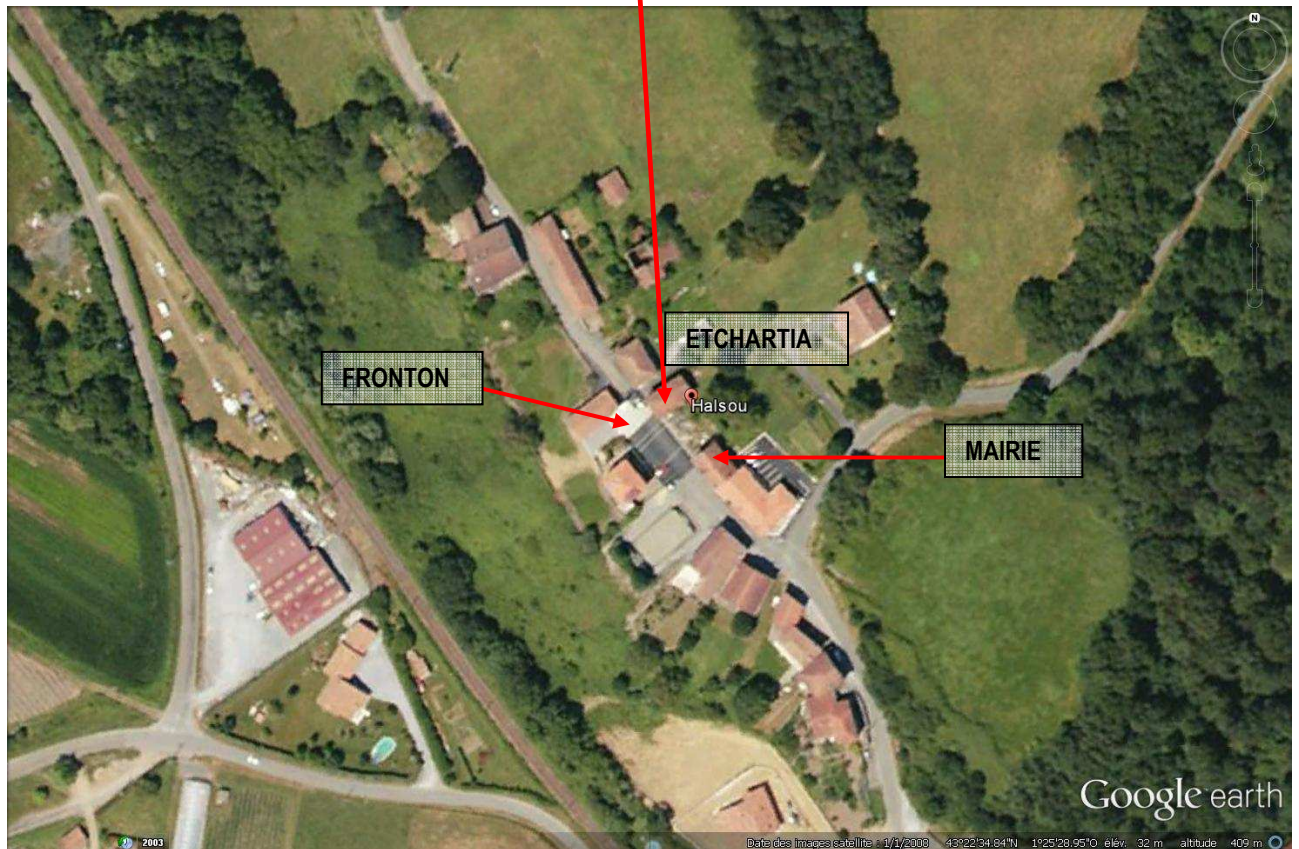
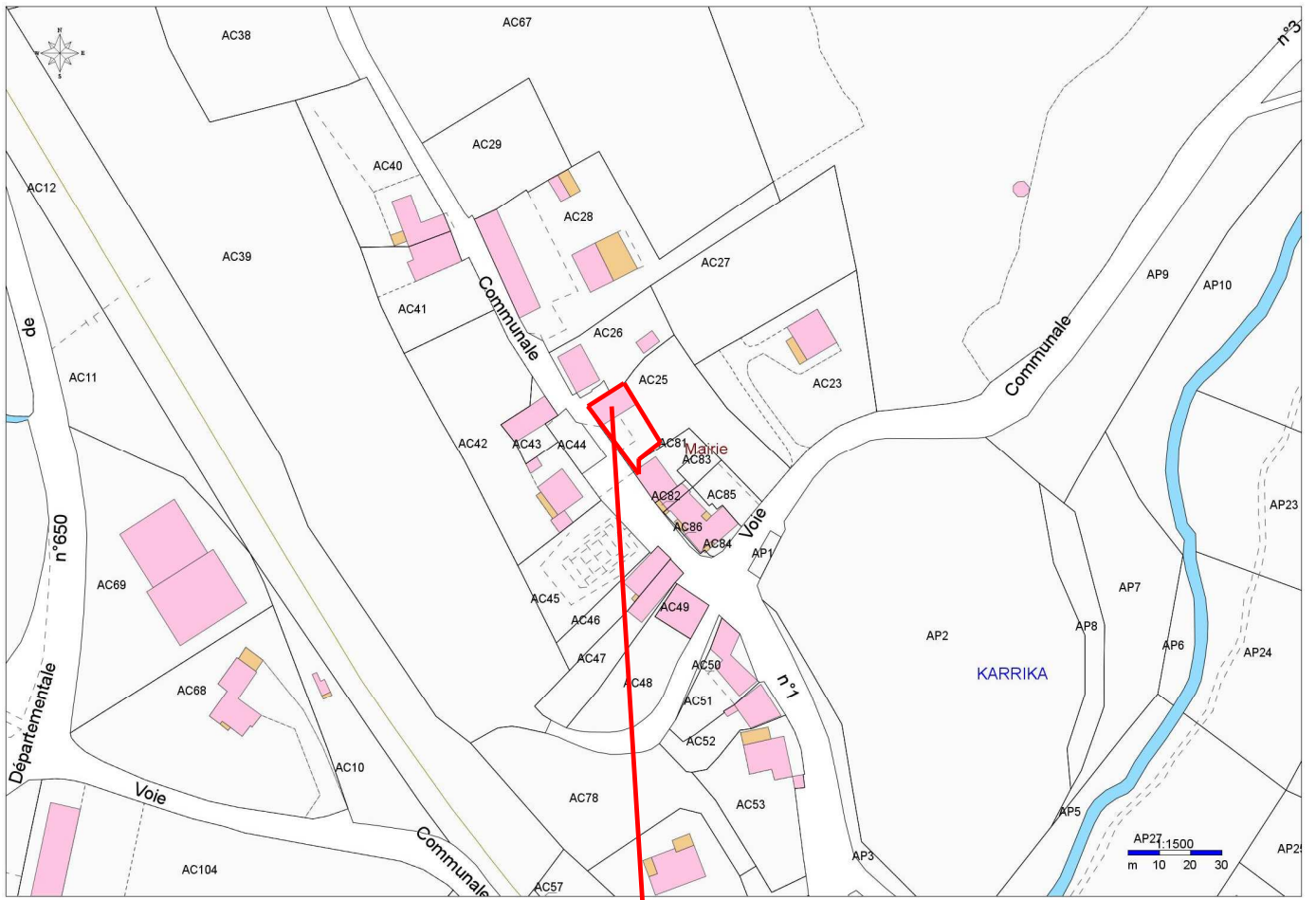
Maîtrise d'ouvrage	
	ETABLISSEMENT PUBLIC FONCIER LOCAL DU PAYS BASQUE 2 Allée des Platanes – BP50511 64105 BAYONNE CEDEX Tél : 05 59 01 63 60 / Fax : 05 59 01 63 68 Email : contact@epfl-pb.fr
Maîtrise d'oeuvre	
	PROJEMA Centre Prouillata - Chemin du Moulin de Habas 64100 BAYONNE Tél : 05 59 50 08 48 / Fax : 05 59 50 14 41 Email : projema@orange.fr



DOSSIER DE DEMANDE DE PERMIS DE DEMOLIR

MARS 2016

PD01 – PLAN DE SITUATION



DECONSTRUCTION MAISON ETCHARTIA A HALSOU (64480)

Maîtrise d'ouvrage	
	<p>ETABLISSEMENT PUBLIC FONCIER LOCAL DU PAYS BASQUE</p> <p>2 Allée des Platanes – BP50511 64105 BAYONNE CEDEX</p> <p>Tél : 05 59 01 63 60 / Fax : 05 59 01 63 68 Email : contact@epfl-pb.fr</p>
Maîtrise d'oeuvre	
	<p>PROJEMA</p> <p>Centre Prouillata - Chemin du Moulin de Habas 64100 BAYONNE</p> <p>Tél : 05 59 50 08 48 / Fax : 05 59 50 14 41 Email : projema@orange.fr</p>

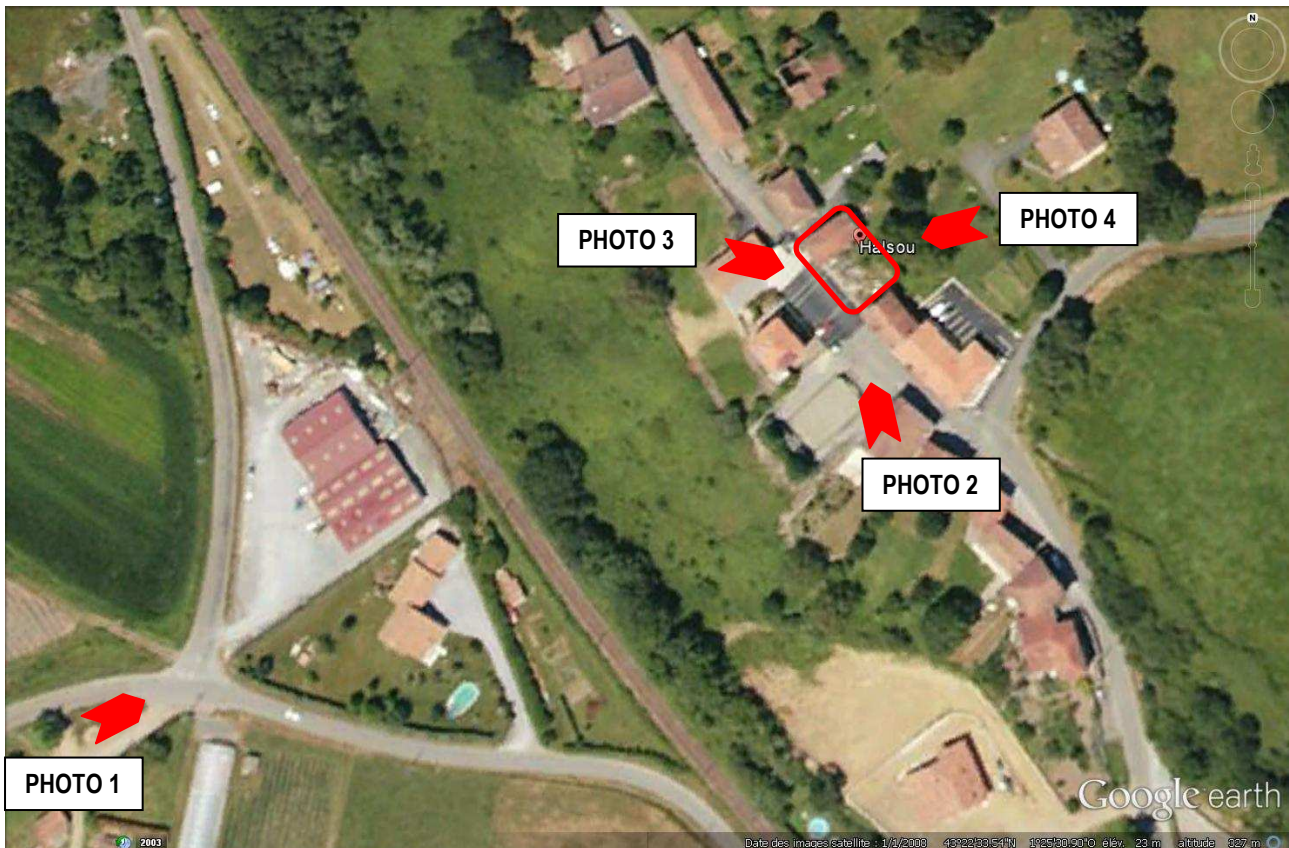
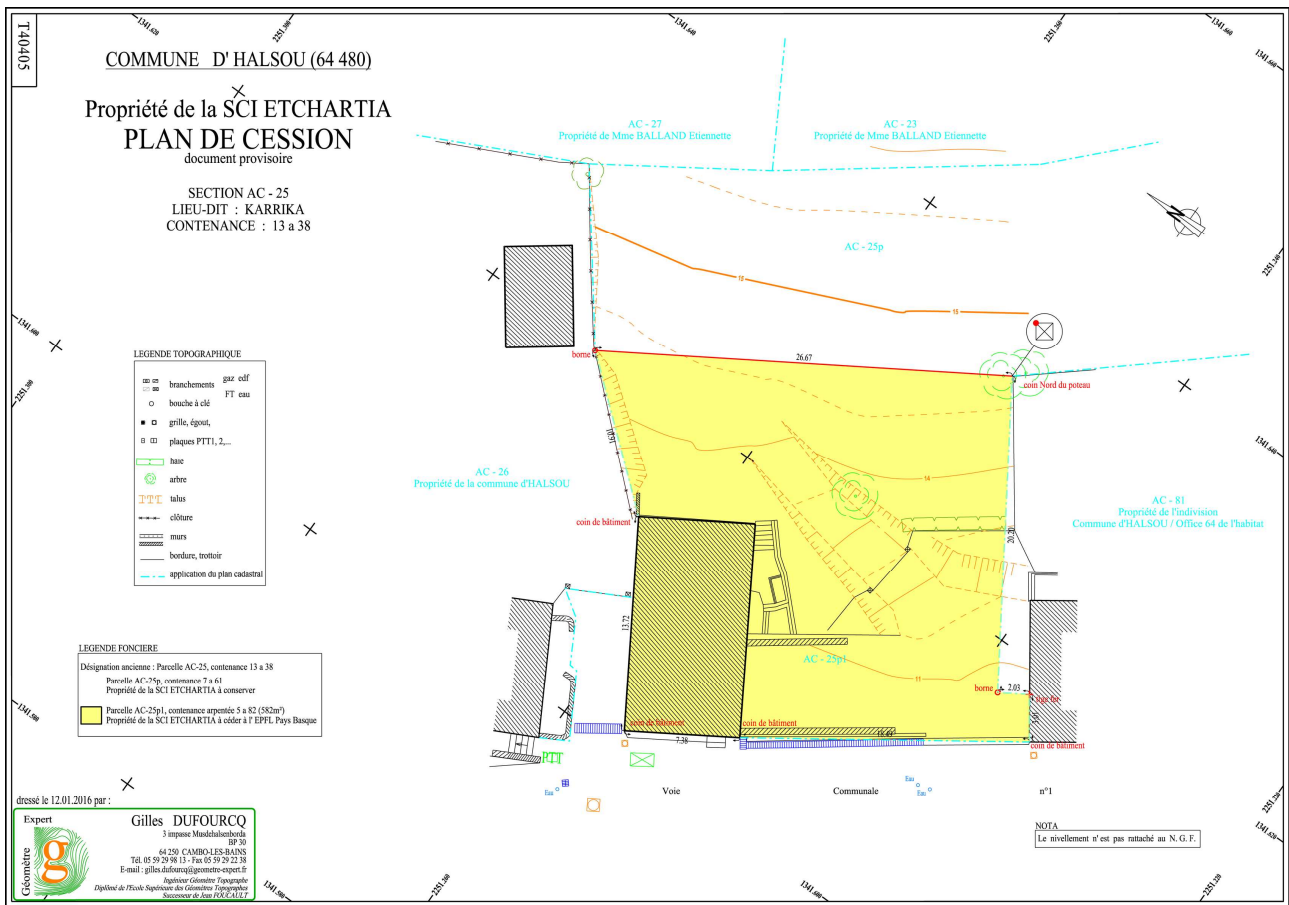


DOSSIER DE DEMANDE DE PERMIS DE DEMOLIR

MARS 2016

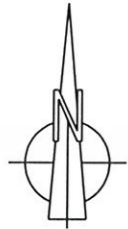
PD02 – PLAN DE MASSE

PARCELLE AC 25pl à démolir



PLAN DU REZ-DE-CHAUSSEE

ACUS



H : Altitude

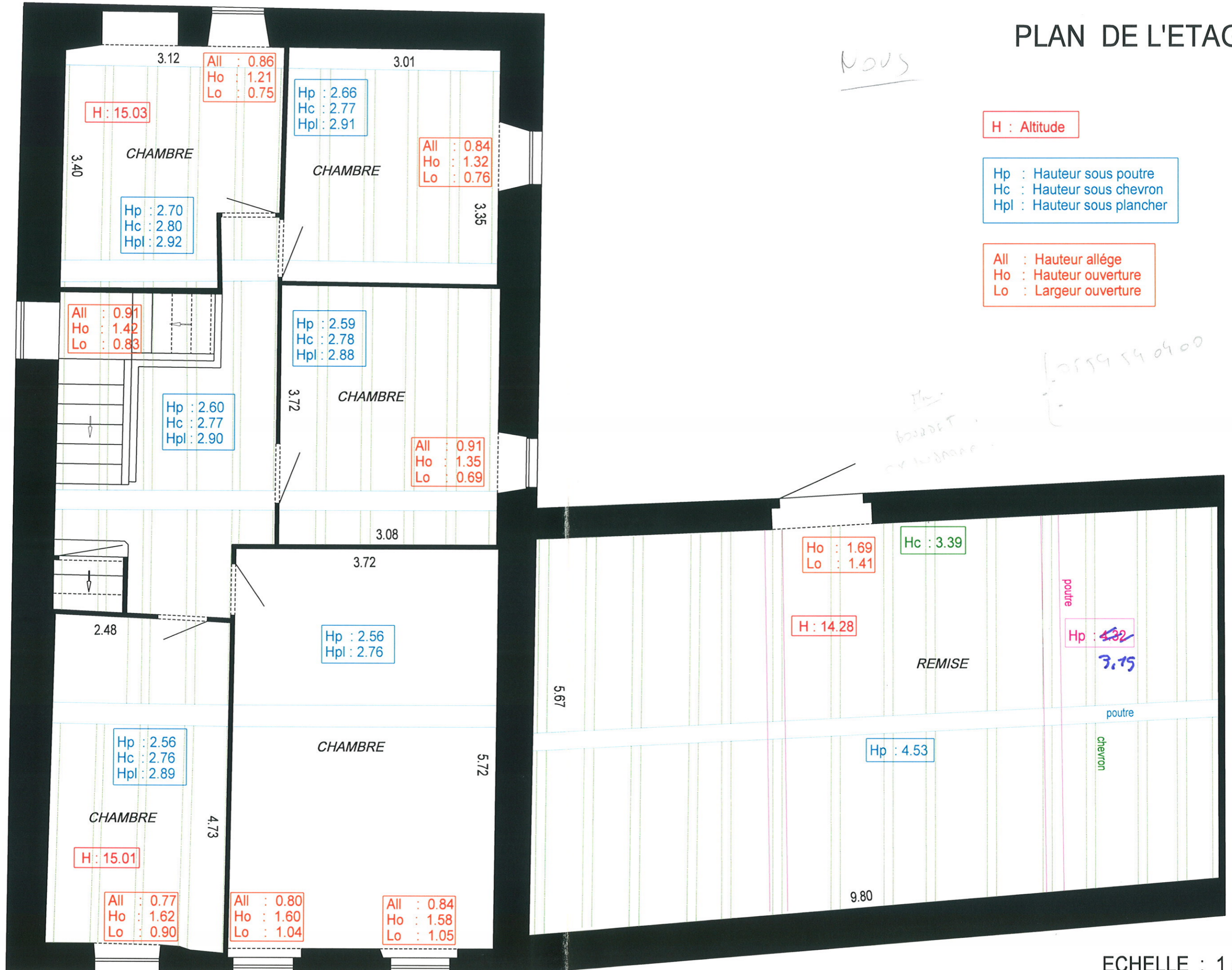
Hp : Hauteur sous poutre
Hc : Hauteur sous chevron
Hpl : Hauteur sous plancher

All : Hauteur allège
Ho : Hauteur ouverture
Lo : Largeur ouverture

PLAN DE L'ETAGE

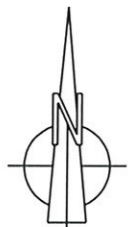
Nous

- H : Altitude
- Hp : Hauteur sous poutre
- Hc : Hauteur sous chevron
- Hpl : Hauteur sous plancher
- All : Hauteur allée
- Ho : Hauteur ouverture
- Lo : Largeur ouverture



PLAN DU GRENIER

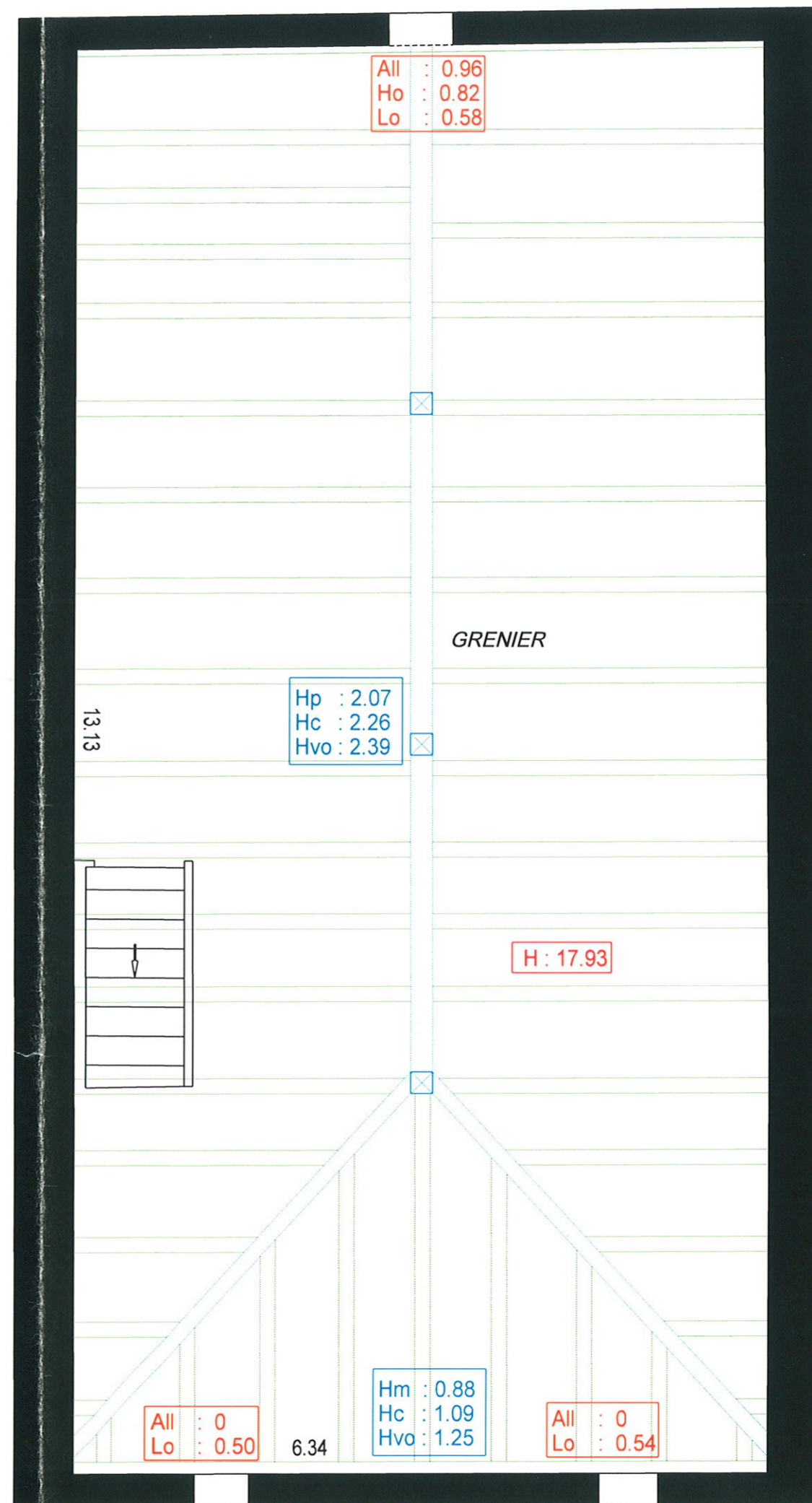
N° 205



Hp : Hauteur sous poutre
Hc : Hauteur sous chevron
Hvo : Hauteur sous volige
Hm : Hauteur mur

All : Hauteur allège
Ho : Hauteur ouverture
Lo : Largeur ouverture

H : Altitude plancher



ECHELLE : 1 / 50

DECONSTRUCTION MAISON ETCHARTIA A HALSOU (64480)

Maîtrise d'ouvrage	
	ETABLISSEMENT PUBLIC FONCIER LOCAL DU PAYS BASQUE 2 Allée des Platanes – BP50511 64105 BAYONNE CEDEX Tél : 05 59 01 63 60 / Fax : 05 59 01 63 68 Email : contact@epfl-pb.fr
Maîtrise d'oeuvre	
	PROJEMA Centre Prouillata - Chemin du Moulin de Habas 64100 BAYONNE Tél : 05 59 50 08 48 / Fax : 05 59 50 14 41 Email : projema@orange.fr



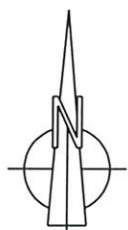
DOSSIER DE DEMANDE DE PERMIS DE DEMOLIR

MARS 2016

PD03 – PHOTOGRAPHIES DU BÂTIMENT A DEMOLIR

PLAN DU GRENIER

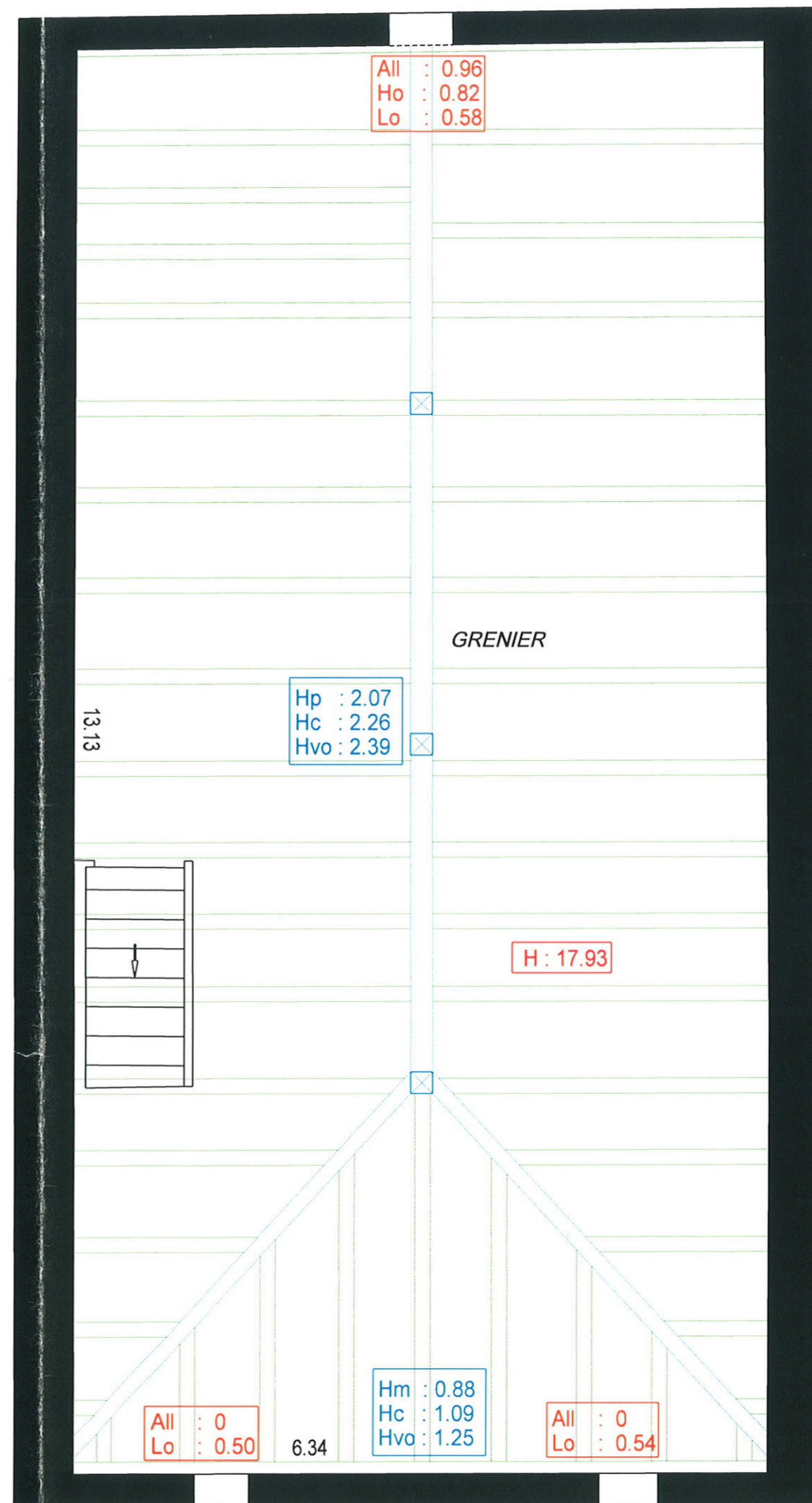
N° 205



Hp : Hauteur sous poutre
Hc : Hauteur sous chevron
Hvo : Hauteur sous volige
Hm : Hauteur mur

All : Hauteur allège
Ho : Hauteur ouverture
Lo : Largeur ouverture

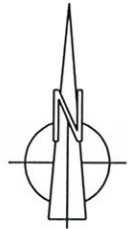
H : Altitude plancher



ECHELLE : 1 / 50

PLAN DU REZ-DE-CHAUSSEE

ACUS



H : Altitude

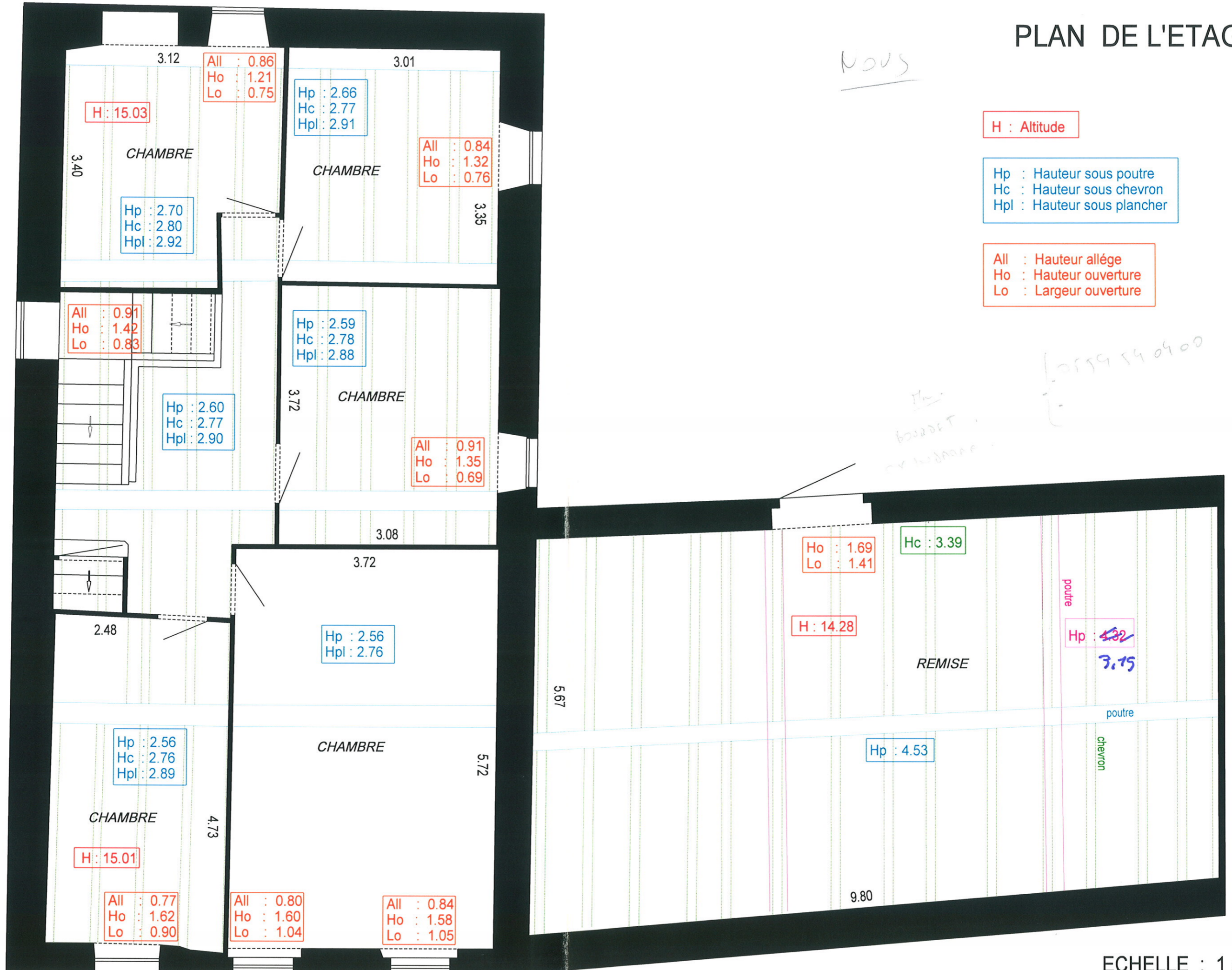
Hp : Hauteur sous poutre
Hc : Hauteur sous chevron
Hpl : Hauteur sous plancher

All : Hauteur allège
Ho : Hauteur ouverture
Lo : Largeur ouverture

PLAN DE L'ETAGE

NOUS

- H : Altitude
- Hp : Hauteur sous poutre
- Hc : Hauteur sous chevron
- Hpl : Hauteur sous plancher
- All : Hauteur allée
- Ho : Hauteur ouverture
- Lo : Largeur ouverture



Handwritten notes:
 20559 54 09 00
 M. BOURDET
 CR 12/2000

PHOTOGRAPHIE 1



PHOTOGRAPHIE 2



PHOTOGRAPHIE 3



PHOTOGRAPHIE 4

