

Liberté • Égalité • Fraternité
RÉPUBLIQUE FRANÇAISEMINISTÈRE CHARGÉ
DE L'URBANISMEDemande de
Permis de démolir

N° 13405*03

Vous pouvez utiliser ce formulaire si :

Vous démolissez totalement ou partiellement un bâtiment protégé ou situé dans un secteur où a été institué le permis de démolir.

Pour savoir précisément si votre projet de démolition est soumis à permis vous pouvez vous renseigner auprès de la mairie de la commune où est située la construction.

Cadre réservé à la mairie du lieu du projet

 P D □ □ □ □ □ □ □ □ □ □ □ □ □ □ □ □
 Dpt Commune Année N° de dossier

La présente demande a été reçue à la mairie

le □ □ □ □ □ □ □ □ □ □ □ □ □ □ □ □ *Cachet de la mairie et signature du receveur*

Dossier transmis : à l'Architecte des Bâtiments de France
 au Directeur du Parc National

1 - Identité du ou des demandeurs

Le demandeur indiqué dans le cadre ci-dessous sera le titulaire de la future autorisation

Si la demande est présentée par plusieurs personnes, indiquez leurs coordonnées sur la fiche complémentaire.

Les décisions prises par l'administration seront notifiées au demandeur indiqué ci-dessous. Une copie sera adressée aux autres demandeurs, qui seront co-titulaires de l'autorisation.

Vous êtes un particulier Madame Monsieur

Nom : _____ Prénom : _____

Vous êtes une personne morale

Dénomination : _____ Raison sociale : _____

N° SIRET : □ □ □ □ □ □ □ □ □ □ □ □ □ □ □ □ Catégorie juridique : □ □ □ □ □ □

Représentant de la personne morale : Madame Monsieur

Nom : _____ Prénom : _____

2 - Coordonnées du demandeur

Adresse : Numéro : _____ Voie : _____

Lieu-dit : _____ Localité : _____

Code postal : □ □ □ □ □ □ BP : □ □ □ □ Cedex : □ □ □ □

Si le demandeur habite à l'étranger : Pays : _____ Division territoriale : _____

Si vous souhaitez que les courriers de l'administration (autres que les décisions) soient adressés à une autre personne, veuillez préciser son nom et ses coordonnées : Madame Monsieur Personne morale

Nom : _____ Prénom : _____

OU raison sociale : _____

Adresse : Numéro : _____ Voie : _____

Lieu-dit : _____ Localité : _____

Code postal : □ □ □ □ □ □ BP : □ □ □ □ Cedex : □ □ □ □

Si le demandeur habite à l'étranger : Pays : _____ Division territoriale : _____

Téléphone : □ □ □ □ □ □ □ □ □ □ □ □ □ □ □ □ indiquez l'indicatif pour le pays étranger : □ □ □ □ □ □

J'accepte de recevoir par courrier électronique les documents transmis en cours d'instruction par l'administration à l'adresse suivante : _____@_____

J'ai pris bonne note que, dans un tel cas, la date de notification sera celle de la consultation du courrier électronique ou, au plus tard, celle de l'envoi de ce courrier électronique augmentée de huit jours.

3 - Localisation du (ou des) terrain(s)¹**Adresse du (ou des) terrain(s)**

Numéro : Voie :

Lieu-dit : Localité :

Code postal : [][][][][][][][][] BP : [][][][] Cedex : [][][]

Références cadastrales : section et numéro¹ (si votre projet porte sur plusieurs parcelles cadastrales, veuillez indiquer les premières ci-dessous et les suivantes sur une feuille séparée) :Superficie du (ou des) terrain(s) (en m²) :**4 - Travaux de démolition**

Date(s) approximative(s) à laquelle le ou les bâtiments dont la démolition est envisagée ont été construits :

- Démolition totale
- Démolition partielle

En cas de démolition partielle, veuillez décrire les travaux qui seront, le cas échéant, effectués sur les constructions restantes :

Nombre total de logements démolis :

5 - Engagement du (ou des) demandeursJ'atteste avoir qualité pour demander la présente autorisation.³

Je soussigné(e), auteur de la demande, certifie exacts les renseignements fournis.

À

Le :

Signature du (des) demandeur(s)

Votre demande doit être établie en quatre exemplaires et doit être déposée à la mairie du lieu de démolition.**Vous devrez produire :**

- un exemplaire supplémentaire, si votre projet se situe en périmètre protégé au titre des monuments historiques ;
- un exemplaire supplémentaire, si votre projet se situe dans un site classé, un site inscrit ou une réserve naturelle ;
- deux exemplaires supplémentaires, si votre projet se situe dans un cœur de parc national.

Si vous êtes un particulier : la loi n° 78 -17 du 6 janvier 1978 relative à l'informatique, aux fichiers et aux libertés s'applique aux réponses contenues dans ce formulaire pour les personnes physiques. Elle garantit un droit d'accès aux données nominatives les concernant et la possibilité de rectification. Ces droits peuvent être exercés à la mairie. Les données recueillies seront transmises aux services compétents pour l'instruction de votre demande.

Si vous souhaitez vous opposer à ce que les informations nominatives comprises dans ce formulaire soient utilisées à des fins commerciales, cochez la case ci-contre :

¹ Les informations et plans (voir liste des pièces à joindre) que vous fournissez doivent permettre à l'administration de localiser précisément le (ou les) terrain(s) concerné(s) par votre projet

² En cas de besoin, vous pouvez vous renseigner auprès de la mairie

³ Vous pouvez déposer une demande si vous êtes dans un des quatre cas suivants :

- vous êtes propriétaire du terrain ou mandataire du ou des propriétaires ;
- vous avez l'autorisation du ou des propriétaires ;
- vous êtes co-indivisaire du terrain en indivision ou son mandataire ;
- vous avez qualité pour bénéficier de l'expropriation du terrain pour cause d'utilité publique.

DECONSTRUCTION MAISON ETCHARTIA A HALSOU (64480)

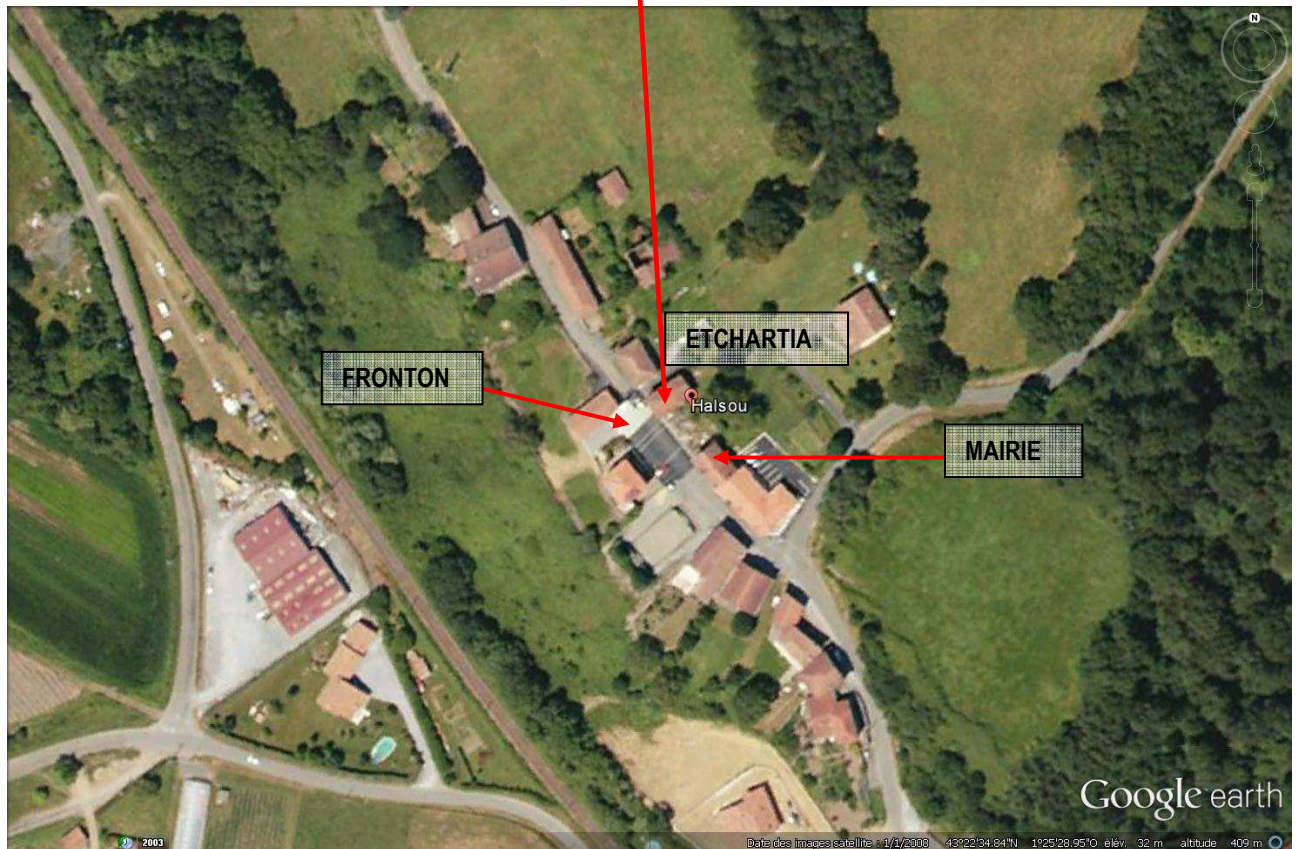
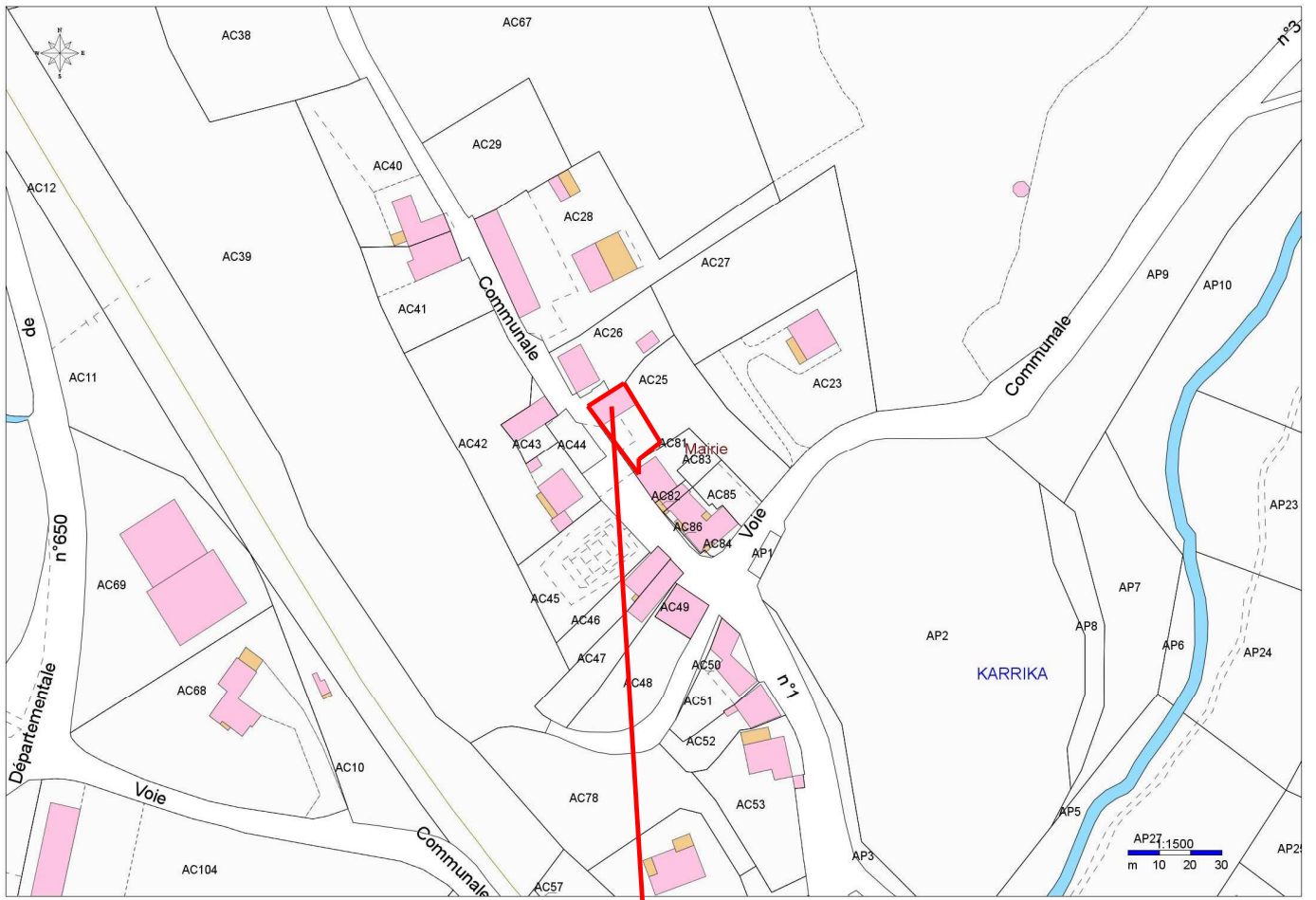
| Maîtrise d'ouvrage | |
|---|--|
|  | ETABLISSEMENT PUBLIC FONCIER LOCAL DU PAYS BASQUE 2 Allée des Platanes – BP50511 64105 BAYONNE CEDEX Tél : 05 59 01 63 60 / Fax : 05 59 01 63 68 Email : contact@epfl-pb.fr |
| Maîtrise d'oeuvre | |
|  | PROJEMA Centre Prouillata - Chemin du Moulin de Habas 64100 BAYONNE Tél : 05 59 50 08 48 / Fax : 05 59 50 14 41 Email : projema@orange.fr |



DOSSIER DE DEMANDE DE PERMIS DE DEMOLIR

MARS 2016

PD01 – PLAN DE SITUATION



DECONSTRUCTION MAISON ETCHARTIA A HALSOU (64480)

| Maîtrise d'ouvrage | |
|---|--|
|  | ETABLISSEMENT PUBLIC FONCIER LOCAL DU PAYS BASQUE 2 Allée des Platanes – BP50511 64105 BAYONNE CEDEX Tél : 05 59 01 63 60 / Fax : 05 59 01 63 68 Email : contact@epfl-pb.fr |
| Maîtrise d'oeuvre | |
|  | PROJEMA Centre Prouillata - Chemin du Moulin de Habas 64100 BAYONNE Tél : 05 59 50 08 48 / Fax : 05 59 50 14 41 Email : projema@orange.fr |

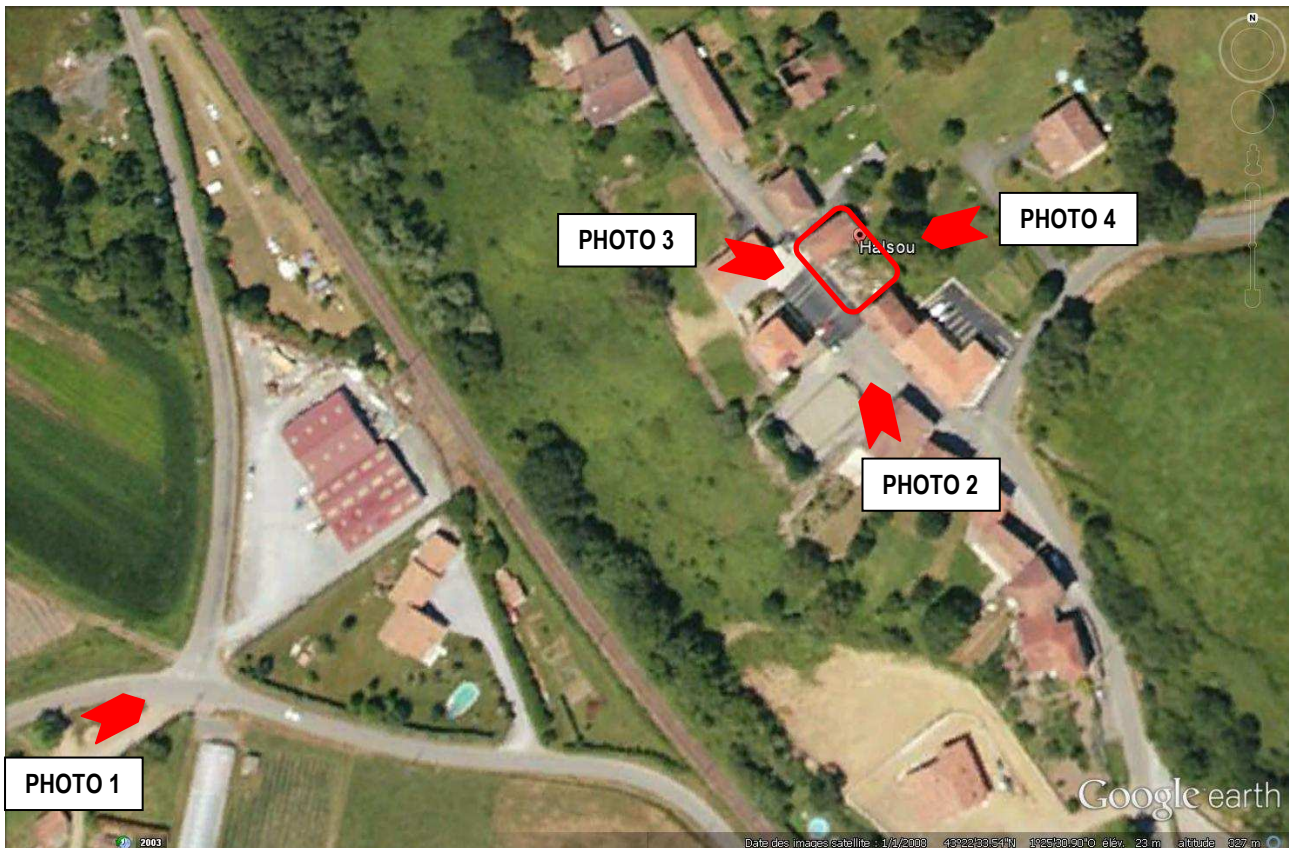
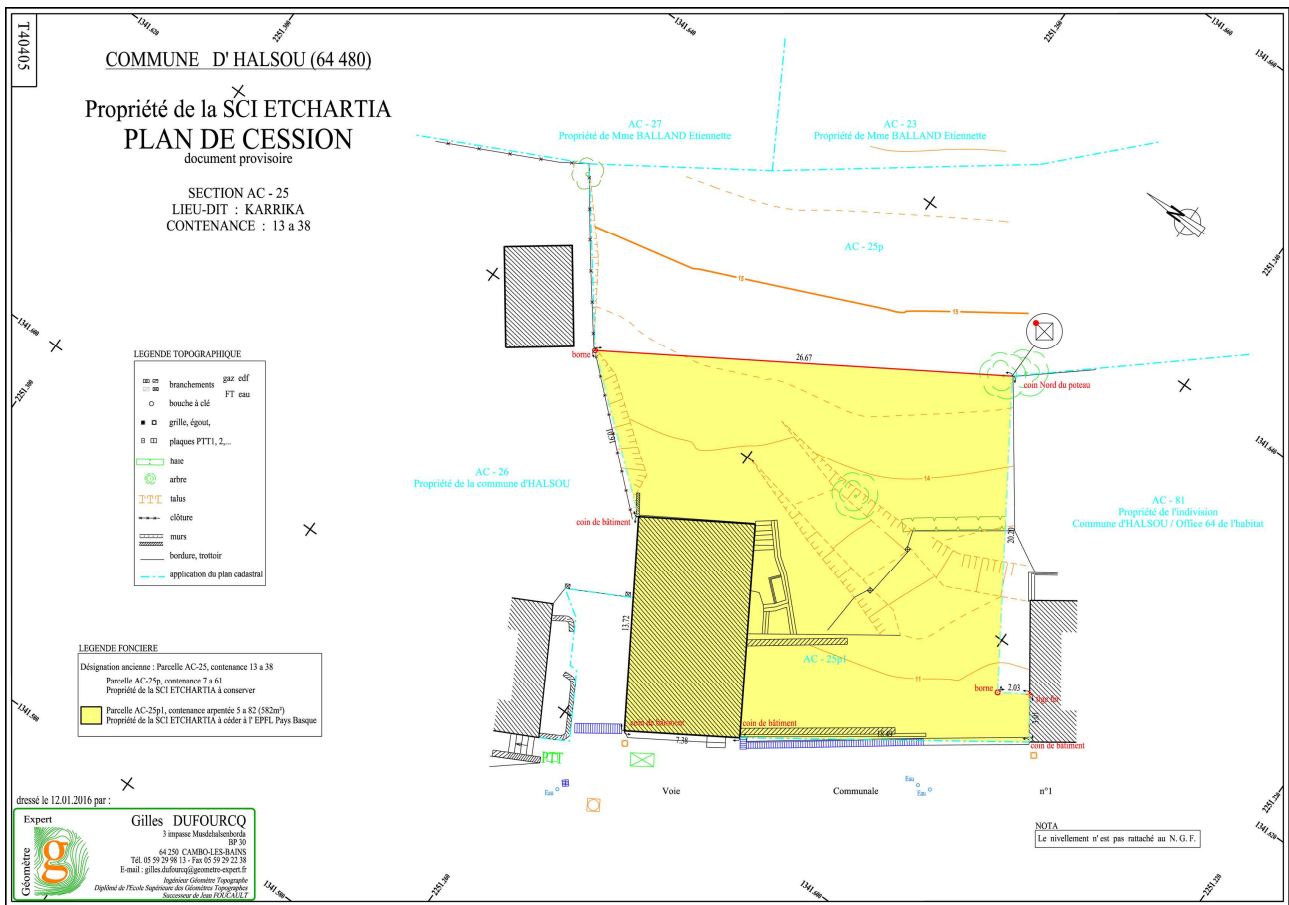


DOSSIER DE DEMANDE DE PERMIS DE DEMOLIR

MARS 2016

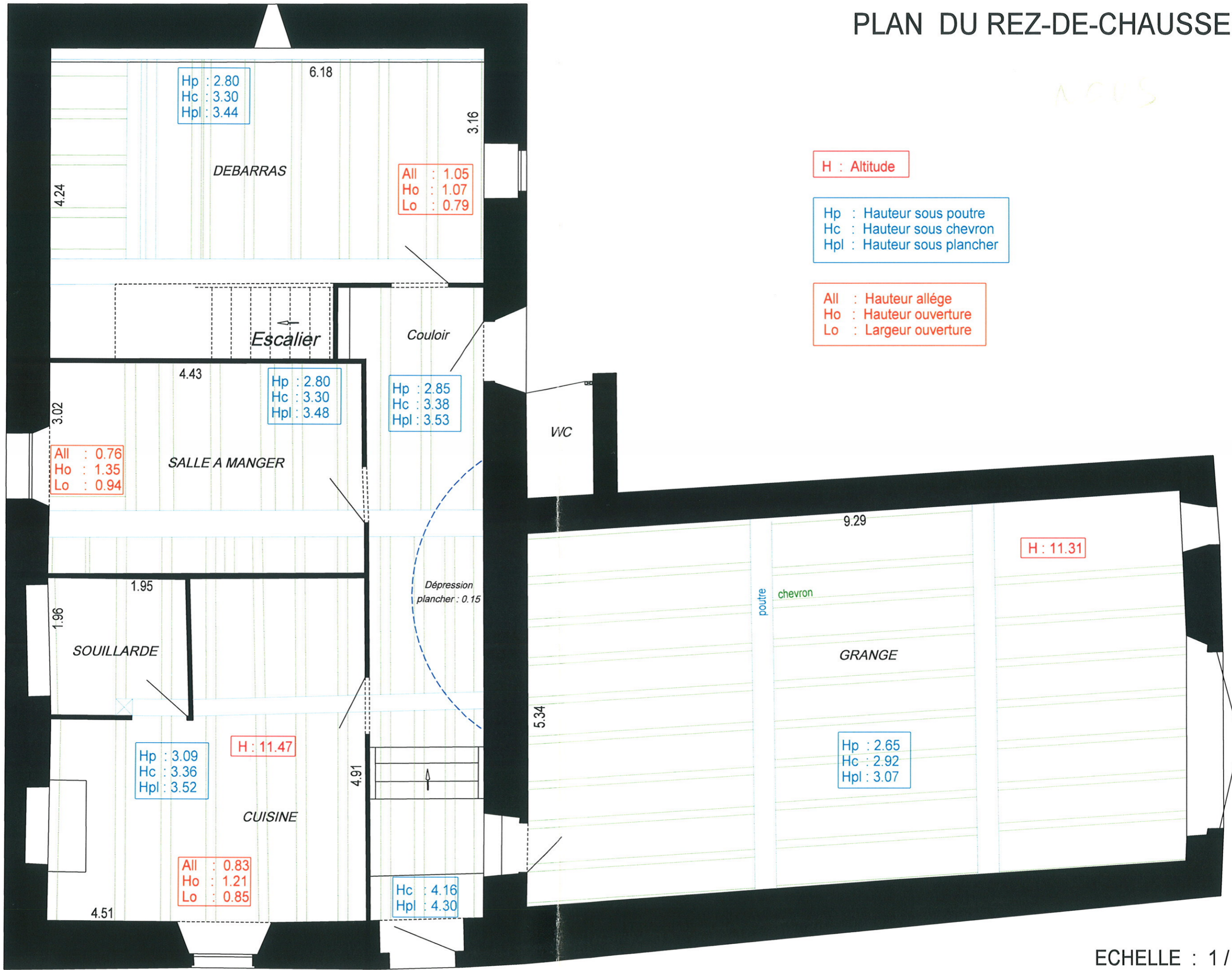
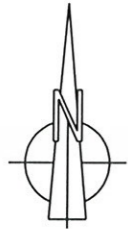
PD02 – PLAN DE MASSE

PARCELLE AC 25pl à démolir



PLAN DU REZ-DE-CHAUSSEE

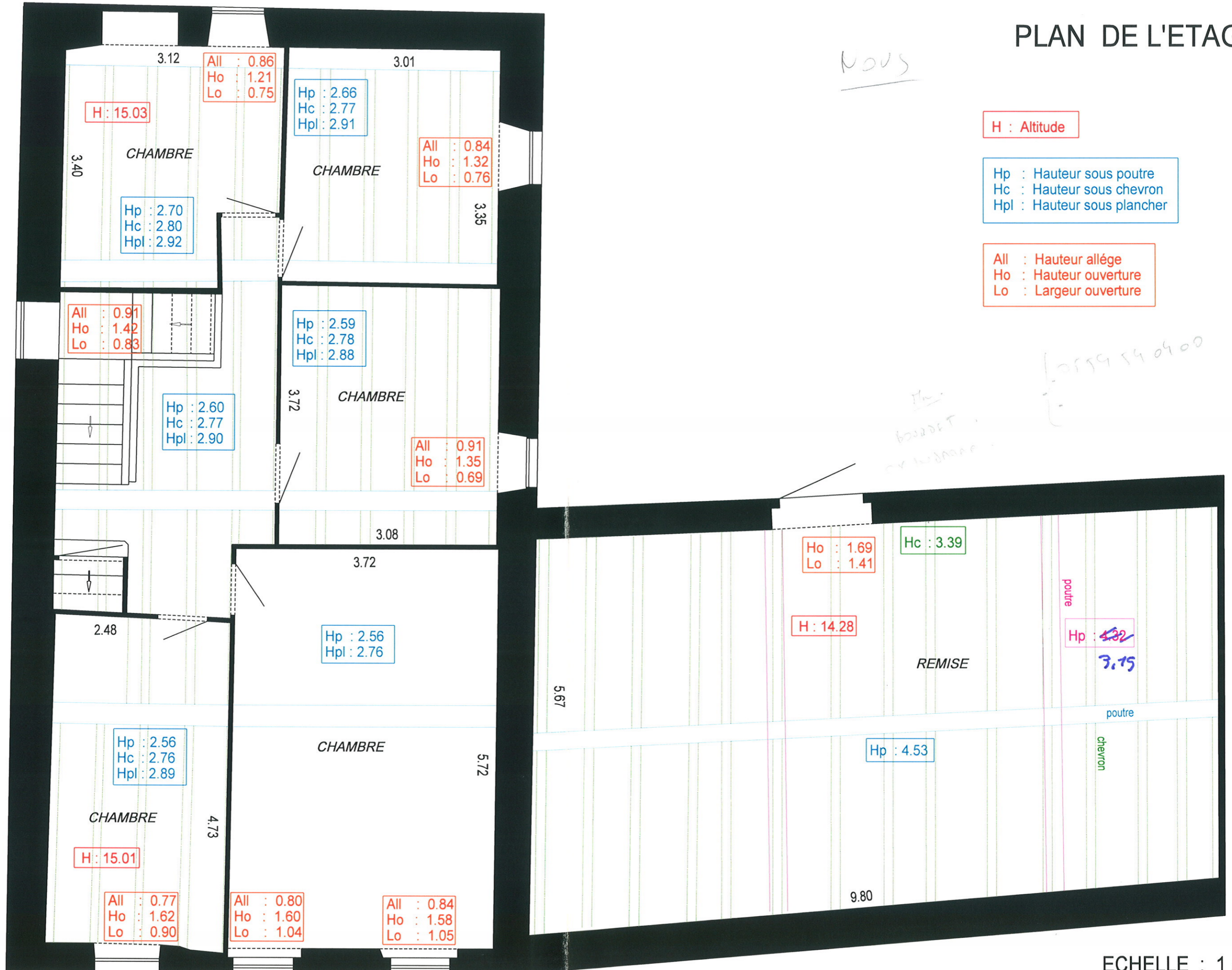
ACUS



PLAN DE L'ETAGE

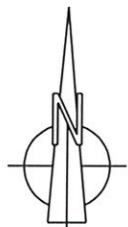
Nous

- H : Altitude
- Hp : Hauteur sous poutre
- Hc : Hauteur sous chevron
- Hpl : Hauteur sous plancher
- All : Hauteur allège
- Ho : Hauteur ouverture
- Lo : Largeur ouverture



PLAN DU GRENIER

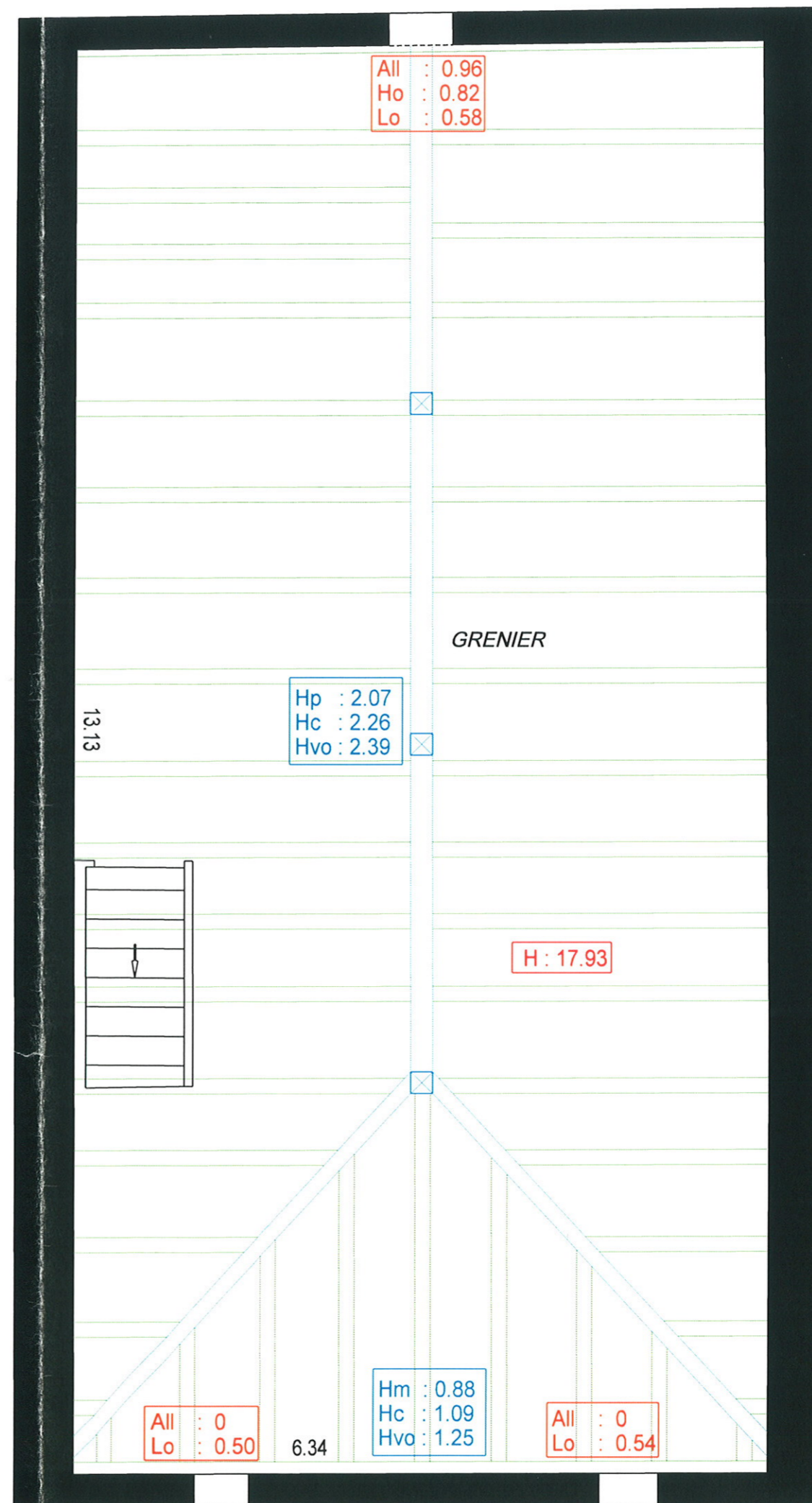
N° 205



Hp : Hauteur sous poutre
 Hc : Hauteur sous chevron
 Hvo : Hauteur sous volige
 Hm : Hauteur mur

All : Hauteur allège
 Ho : Hauteur ouverture
 Lo : Largeur ouverture

H : Altitude plancher



ECHELLE : 1 / 50

DECONSTRUCTION MAISON ETCHARTIA A HALSOU (64480)

| Maîtrise d'ouvrage | |
|---|--|
|  | ETABLISSEMENT PUBLIC FONCIER LOCAL DU PAYS BASQUE 2 Allée des Platanes – BP50511 64105 BAYONNE CEDEX Tél : 05 59 01 63 60 / Fax : 05 59 01 63 68 Email : contact@epfl-pb.fr |
| Maîtrise d'oeuvre | |
|  | PROJEMA Centre Prouillata - Chemin du Moulin de Habas 64100 BAYONNE Tél : 05 59 50 08 48 / Fax : 05 59 50 14 41 Email : projema@orange.fr |



DOSSIER DE DEMANDE DE PERMIS DE DEMOLIR

MARS 2016

PD03 – PHOTOGRAPHIES DU BÂTIMENT A DEMOLIR

PHOTOGRAPHIE 1



PHOTOGRAPHIE 2



PHOTOGRAPHIE 3



PHOTOGRAPHIE 4

